









## SITUACE DOTČENÝCH POZEMKŮ SO12 M 1:1000

## LEGENDA

-  VODOVODNÍ ŘAD  
 STÁVAJÍCÍ VODOVO  
 PARCELNÍ POZEMEK  
 DOTČENÝ POZEMEK  
 HRANICE KAT.ÚZEM  
 PARCELNÍ HRANICE  
 SLUČKOVÁ HRANICE

UMÍSTĚNÍ STAVBY JE MIMO VÝHLEDOVOU ZÁSTAVBU BOHUMILČ



Poznámka :  
Podzemní vedení jsou zakreslena pouze informativně.  
Před započetím zemních prací je nutné jejich přesné vytýčení od správců, včetně  
přípojek k nemovitostem !!!

Výškový systém: BPV

Zodpovědný projektant	Vypracoval	Technická kontrola	MULTIAQUA s.r.o. <b>multi aQua</b> VEVERSKÁ 1343 500 02 HRADEC KRÁLOVÉ IČO: 60115111 TEL: +420 495 500 500 CZ 60115111 FAX: +420 495 500 500
Ing. Ladislav Malý	Ing. Ladislav Malý	Ing. Lubor Dříš	
Kraj : Pardubický	Obec: Dražkov, Bohumileč		
Investor: Vodovody a kanalizace Pardubice a.s., Teplohe 2014, 530 02 Pardubice			
SKUPINOVÝ VODOVOD HOLICKO - II. ČÁST SO 12 ŘÁD DRAŽKOV - BOHUMILEČ			Stupeň Datum Zakazkové číslo Formát Měřítko:
Katastrální situáční výkres SO12			DPS květen 2015 M15 / 026 9 x A4 Číslo přílohy:
Předložená dokumentace je duševním vlastnictvím firmy Multiaqua s.r.o., Hradec Králové			1:1000 D.12

Předložená dokumentace je duševním vlastnictvím firmy Multiaqua s.r.o., Hradec Králové